

Pervenuto all'Ufficio Protocollo  
in data  
- 3 MAG 2016

prot. 0008086 del 26/04/2016  
SEA\_SPA DOP0502 P

11, 12, 13, 14, 15, 16, 17, 18

PESCHIERA BORROMEO



C\_G489 - 0 - 1 - 2016-05-03 - 0014494

Prot Generale n: 0014494 A

Data 03/05/2016 Ora 12.08

Classificazione: 6 - 8 - 0



Spettabile  
Comune di Peschiera Borromeo  
- Ambiente  
Palazzo Comunale  
Via XXV Aprile, 1  
20068 Peschiera Borromeo MI  
PEC comune.peschieraborromeo@  
pec.regione.lombardia.it

04/05/2016  
AR  
M. G. B.

p.c. Spettabile  
ENAC  
Direzione Aeroportuale Lombardia  
20090 - Aeroporto Linate

Incontro lunedì 25/05/2016  
Comune

Terminato 25/05/2016

**Oggetto: Aeroporto di Linate – Ostacoli alla navigazione aerea – Interventi di potatura/capitozzatura alberi.**

L'Art. 707 del Codice della Navigazione ed il capitolo 4 paragrafo 12 del Regolamento per la Costruzione e l'Esercizio degli Aeroporti prevedono che ENAC individui, ai fini della sicurezza della navigazione aerea, le zone limitrofe agli aeroporti da sottoporre a vincolo e stabilisca altresì le limitazioni relative ai potenziali pericoli per la navigazione. Gli Enti locali, nell'esercizio delle proprie competenze, in ordine alla programmazione ed al governo del territorio, devono adeguare i propri strumenti di pianificazione alle prescrizioni dell'ENAC.

Si rappresenta che l'eliminazione degli ostacoli alla navigazione aerea costituisce un elemento di priorità ai fini di garantire la sicurezza delle operazioni degli aeromobili da e per l'Aeroporto di Milano Linate.

Recenti ricognizioni tecniche hanno evidenziato la necessità di effettuare in tempi rapidi interventi di potatura/capitozzatura di alcuni alberi posti sul Vostro territorio comunale che costituiscono ostacolo alla navigazione aerea, così come meglio indicato nelle allegate schede ostacoli.

Con riferimento agli Artt. 709 e 714 del Codice della Navigazione e di concerto con E.N.A.C. D.A.L., si invita pertanto codesto Comune a porre in essere tutte le procedure di competenza, eventualmente in deroga, affinché si proceda con la più consentita urgenza agli interventi sugli alberi indicati nelle schede allegate, costituenti ostacolo alla navigazione aerea.

In attesa di Vostro urgente riscontro porgiamo cordiali saluti.

Allegati: scheda ostacoli n. 11-12-13-14-15-16-17-18

S.E.A. - Società per Azioni Esercizi Aeroportuali  
Roberto Belloni  
DIRETTORE GENERALE



S.E.A. s.p.a.  
Aeroporti di Milano  
20090 Segrate (MI)

**AEROPORTO DI MILANO LINATE**  
**VERIFICA OSTACOLI ALLE SUPERFICI AERONAUTICHE**  
**D'AVVICINAMENTO, DI DECOLLO E DI TRANSIZIONE**  
Dicembre 2015

Ostacolo n°:

**11**

Nome:

**gruppo di piante tra fiume Lambro e via Baracca - testata 35**

Elemento CTR

Comune

**Peschiera Borromeo (MI)**

Coordinate Gauss-Boaga

nord

est

quota

Coordinate WGS84

Latitudine

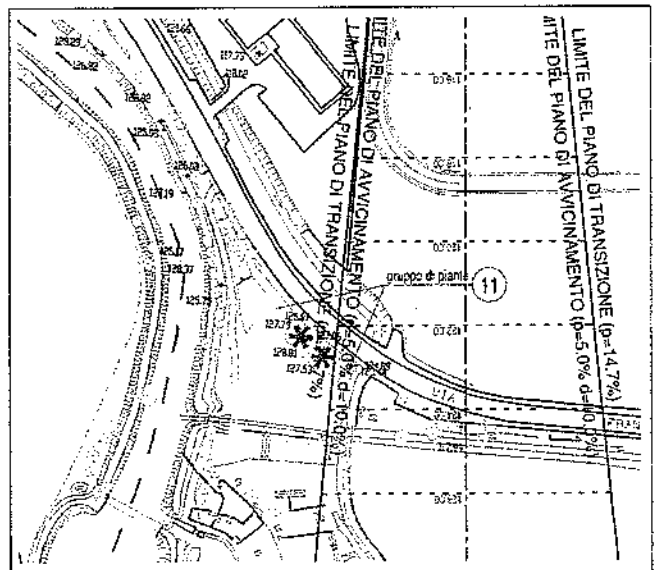
Longitudine

Elev. eliss.

Piani interessati

	quota piano	delta
avvicinamento	<input type="text"/>	<input type="text"/>
decollo	<input type="text"/>	<input type="text"/>
transizione	<input type="text" value="124.47"/>	<input type="text" value="+4.34"/>

Planimetria:



Annotazioni:

Piante tra il Fiume Lambro e via Francesco Baracca.

Fotografie:





S.E.A. s.p.a.  
Aeroporti di Milano  
20090 Segrate (MI)

**AEROPORTO DI MILANO LINATE**  
**VERIFICA OSTACOLI ALLE SUPERFICI AERONAUTICHE**  
**D'AVVICINAMENTO, DI DECOLLO E DI TRANSIZIONE**  
Dicembre 2015

Ostacolo n°:

**12**

Nome:

**pianta zona campo da calcio Linate - testata 35**

Elemento CTR

Comune

**Peschiera Borromeo (MI)**

Coordinate Gauss-Boaga

nord

est

quota

Coordinate WGS84

Latitudine

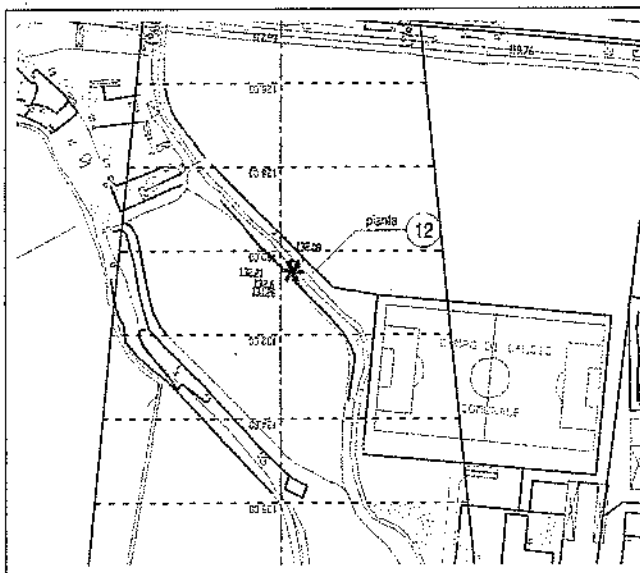
Longitudine

Elev. elliss.

Piani interessati

	quota piano	delta
avvicinamento	<input type="text" value="130.40"/>	<input type="text" value="+2.20"/>
decollo	<input type="text" value="130.40"/>	<input type="text" value="+2.20"/>
transizione	<input type="text"/>	<input type="text"/>

Planimetria:



Annotazioni:

Pianta in prossimità del campo da calcio dell'abitato di Linate.

Fotografie:





S.E.A. s.p.a.  
Aeroporti di Milano  
20090 Segrate (MI)

**AEROPORTO DI MILANO LINATE**  
**VERIFICA OSTACOLI ALLE SUPERFICI AERONAUTICHE**  
**D'AVVICINAMENTO, DI DECOLLO E DI TRANSIZIONE**  
Dicembre 2015

Ostacolo n°:

**13**

Nome:

**Gruppo di piante a nord di Linate**

Elemento CTR

Comune

**Peschiera Borromeo (MI)**

Coordinate Gauss-Boaga

nord

est

quota

Coordinate WGS84

Latitudine

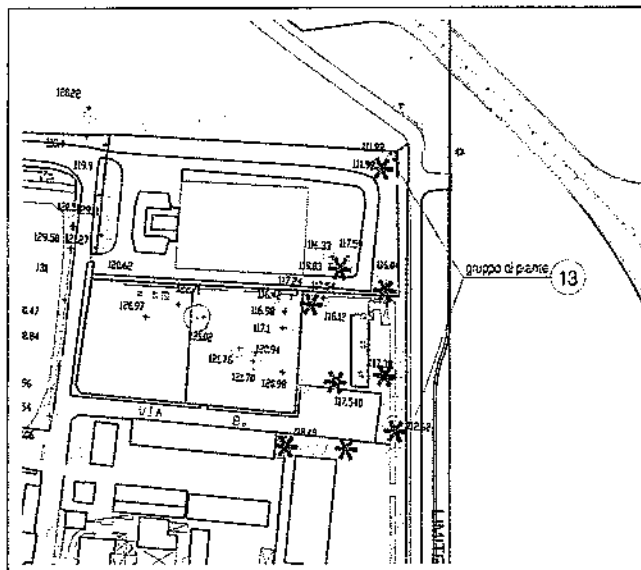
Longitudine

Elev. eliss.

Piani interessati

	quota piano	delta
avvicinamento	<input type="text"/>	<input type="text"/>
decollo	<input type="text"/>	<input type="text"/>
transizione	<input type="text" value="115.36"/>	<input type="text" value="+4.47"/>



Planimetria:



Annotazioni:

Gruppo di piante nei terreni adiacenti al raccordo K a nord/est del centro abitato di Linate

Fotografie:





S.E.A. s.p.a.  
Aeroporti di Milano  
20090 Segrate (MI)

**AEROPORTO DI MILANO LINATE**  
**VERIFICA OSTACOLI ALLE SUPERFICI AERONAUTICHE**  
**D'AVVICINAMENTO, DI DECOLLO E DI TRANSIZIONE**  
Dicembre 2015

Ostacolo n°:

**14**

Nome:

**Gruppo di piante centro abitato di Linate**

Elemento CTR

Comune **Peschiera Borromeo (MI)**

Coordinate Gauss-Boaga

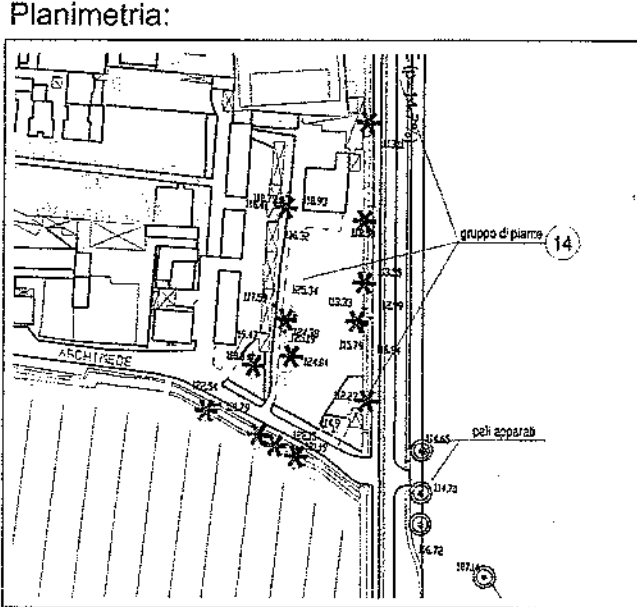
nord	<input type="text" value="5032484.597"/>
est	<input type="text" value="1521480.603"/>
quota	<input type="text" value="125.19"/>

Coordinate WGS84


Latitudine	<input n"="" type="text" value="45°26'43.3627"/>
Longitudine	<input e"="" type="text" value="9.16'27.6090"/>
Elev. eliss.	<input type="text" value="167.560"/>

Piani interessati

	quota piano	delta
avvicinamento	<input type="text"/>	<input type="text"/>
decollo	<input type="text"/>	<input type="text"/>
transizione	<input type="text" value="114.92"/>	<input type="text" value="+10.27"/>



Annotazioni:  
Gruppo di piante nel centro abitato di Linate, a ridosso della rete doganale, in prossimità dell'uscita di sicurezza n°6





S.E.A. s.p.a.  
Aeroporti di Milano  
20090 Segrate (MI)

**AEROPORTO DI MILANO LINATE**  
**VERIFICA OSTACOLI ALLE SUPERFICI AERONAUTICHE**  
**D'AVVICINAMENTO, DI DECOLLO E DI TRANSIZIONE**  
Dicembre 2015

Ostacolo n°:

**15**

Nome:

**Pianta RESA36 - testata 36**

Elemento CTR

Comune

**Peschiera Borromeo (MI)**

Coordinate Gauss-Boaga

nord

est

quota

Coordinate WGS84

Latitudine

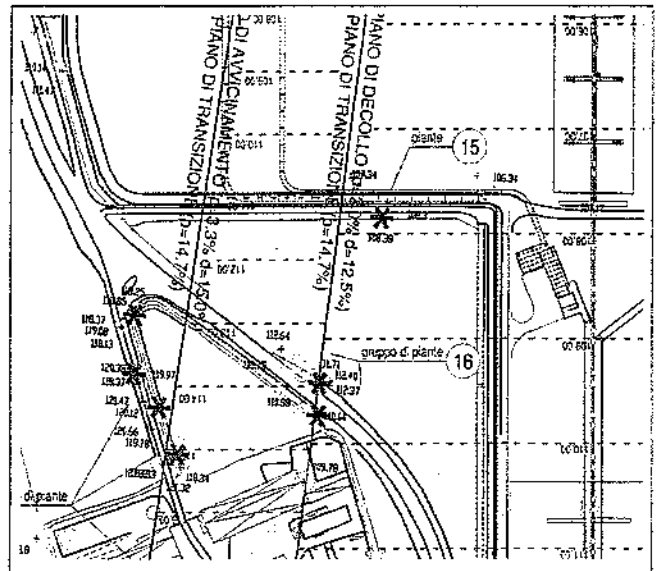
Longitudine

Elev. eliss.

Piani interessati

	quota piano	delta
avvicinamento	<input type="text" value="111.15"/>	<input type="text"/>
decollo	<input type="text" value="107.80"/>	<input type="text" value="+0.50"/>
transizione	<input type="text"/>	<input type="text"/>


Planimetria:



Annotazioni:

Gruppo di piante lungo la recinzione doganale  
all'altezza della RESA 36

Fotografie:





S.E.A. s.p.a.  
Aeroporti di Milano  
20090 Segrate (MI)

**AEROPORTO DI MILANO LINATE**  
**VERIFICA OSTACOLI ALLE SUPERFICI AERONAUTICHE**  
**D'AVVICINAMENTO, DI DECOLLO E DI TRANSIZIONE**  
Dicembre 2015

Ostacolo n°:

**16**

Nome:

**Gruppo di piante a nord cascina Boscana - testata 36**

Elemento CTR

Comune

**Peschiera Borromeo (MI)**

Coordinate Gauss-Boaga

nord

est

quota

Coordinate WGS84

Latitudine

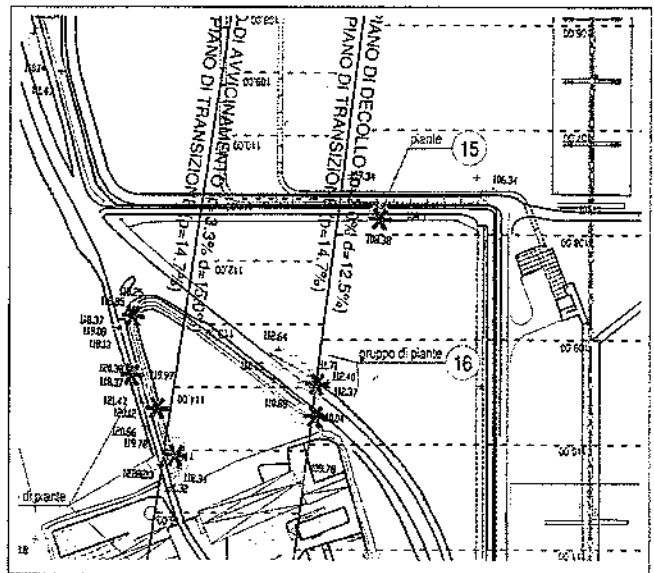
Longitudine

Elev. eliss.

Piani interessati

	quota piano	delta
avvicinamento	<input type="text" value="113.80"/>	<input type="text"/>
decollo	<input type="text" value="109.40"/>	<input type="text" value="+2.97"/>
transizione	<input type="text"/>	<input type="text"/>



Planimetria:



Annotazioni:

Gruppo di piante a nord della cascina Boscana

Fotografie:





S.E.A. s.p.a.  
Aeroporti di Milano  
20090 Segrate (MI)

**AEROPORTO DI MILANO LINATE**  
**VERIFICA OSTACOLI ALLE SUPERFICI AERONAUTICHE**  
**D'AVVICINAMENTO, DI DECOLLO E DI TRANSIZIONE**  
Dicembre 2015

Ostacolo n°:

**17**

Nome:

**Gruppo di piante a ovest cascina Boscana - testata 36**

Elemento CTR

Comune

**Peschiera Borromeo (MI)**

Coordinate Gauss-Boaga

nord

est

quota

Coordinate WGS84

Latitudine

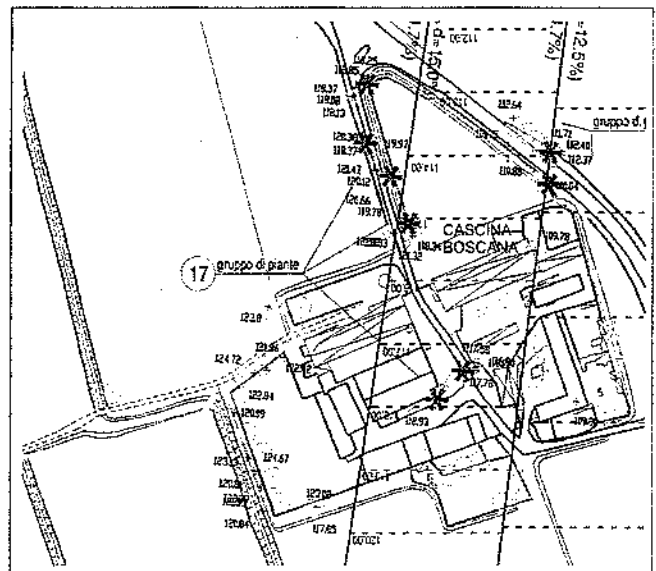
Longitudine

Elev. eliss.

Piani interessati

	quota piano	delta
avvicinamento	<input type="text" value="115.30"/>	<input type="text" value="+7.03"/>
decollo	<input type="text"/>	<input type="text"/>
transizione	<input type="text"/>	<input type="text"/>


Planimetria:



Annotazioni:

Gruppo di piante a ovest della cascina Boscana

Fotografie:







Ostacolo n°:

**18**

Nome:

**Pianta a sud della cascina Boscana - testata 36**

Elemento CTR

Comune

**Peschiera Borromeo (MI)**

Coordinate Gauss-Boaga

nord

est

quota

Coordinate WGS84

Latitudine

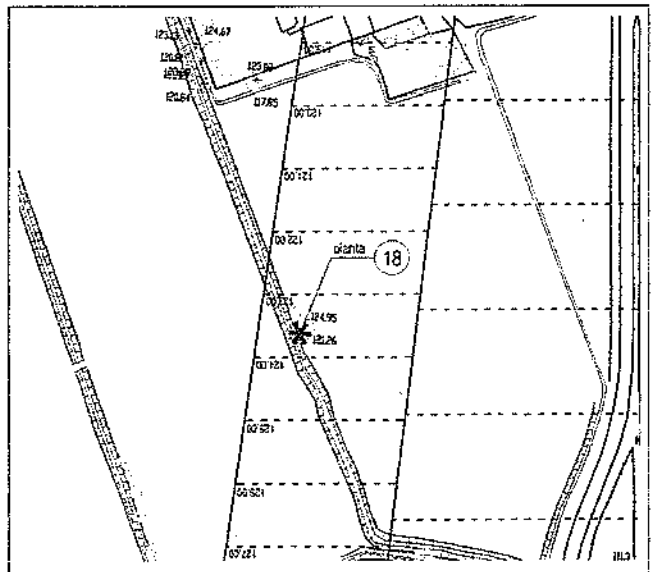
Longitudine

Elev. eliss.

Piani interessati

	quota piano	delta
avvicinamento	<input type="text" value="123.40"/>	<input type="text" value="+1.55"/>
decollo	<input type="text"/>	<input type="text"/>
transizione	<input type="text"/>	<input type="text"/>

Planimetria:



Annotazioni:

Pianta a sud della cascina Boscana

Fotografie:

